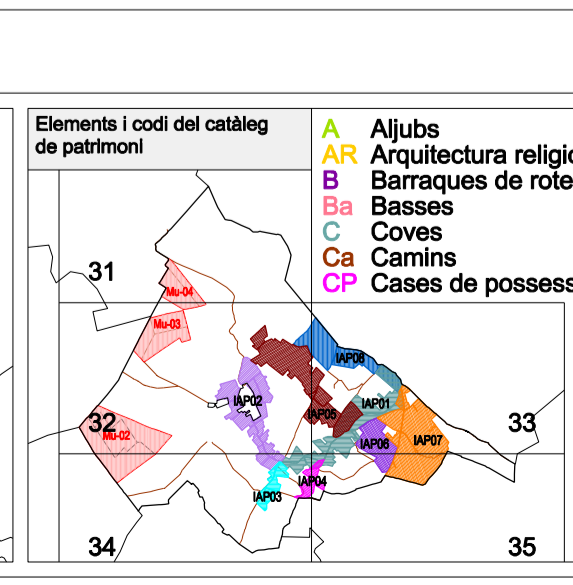
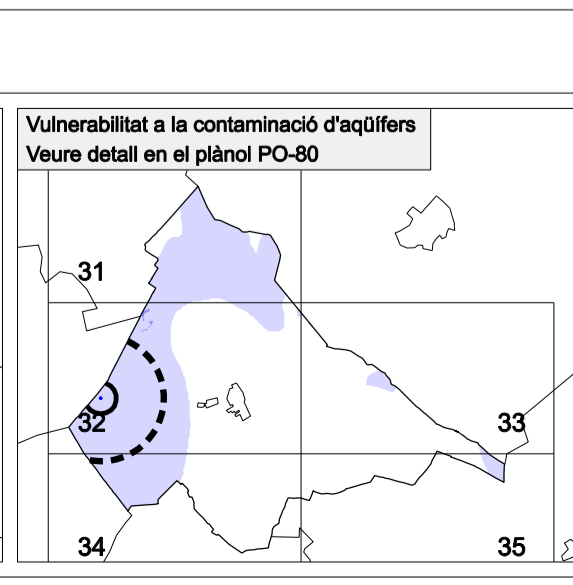
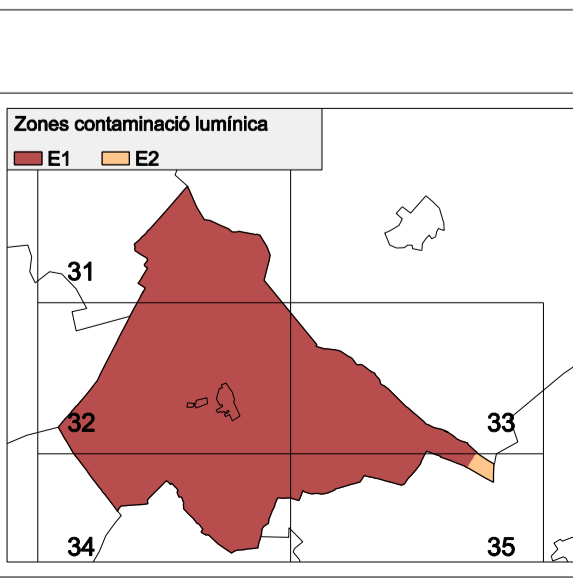
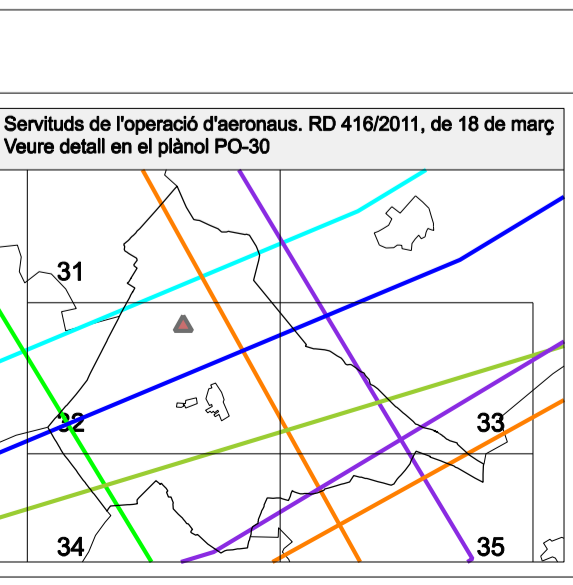


UP9  
APCS8


Àrees de sòl rústic	
Sòl rústic protegit	
	AANPANEI d'alt nivell de protecció
	APR - Àrea de prevenció de riscos
	APT - Àrea de protecció territorial de carreteres
Sòl rústic comú	
	AT-C Àrea de transició de creixement
	AT-H Àrea de transició d'harmonització
	SRG-F - Sòl rústic de règim general forestal
	SRG-28 - Sòl rústic de règim general 28
	SRG-14 - Sòl rústic de règim general 14

Àrees de desenvolupament	
	Sòl urbà o urbanitzable
Sistemes generals	
	SG d'equipament comunitari
	SG d'espai lliure públic
	SG d'infraestructures
Llei d'aigües i RDPH	
	Eix de torrent i zona de policia llei d'aigües
Rutes d'interès cultural i naturalístic	
	Ruta de barroc



Escala gràfica  
0 50 100 150 200 250 m

	Eres		Po Pous
	Heràldica		Sestadors
	Filas		Talaiots
	Forns de calç		
	Galeries		
	Itineraris i camins d'interès ambiental i paisatgístic		
	Restes prehistòriques		
	Margjades		
	Murs de pedra seca		
	Molins de vent		
	Reilloges de sol		
	Barraques, rotos de sitja i forns de carboner		
	Ponts		
	Sinies i horts		

**AJUNTAMENT DE LLORET DE VISTALEGRE**

**NORMES SUBSIDIÀRIES DE PLANEJAMENT DEL T. M. DE LLORET DE VISTALEGRE**

Fase: Aprovació provisional  
EQUIP REDACTOR FINS A L'APROVACIÓ INICIAL

Desembre 2012

Mateu Carró Muntaner, Arquitecte, Director de l'equip redactor.  
Joan Albert Borràs Castell, Arquitecte, Delegat de CTIBA.  
Joana Maria Seguí Pons, Doctora en Geografia.  
Daniel Ramon Manera, Bibliotecari.  
Maria Pilar Delgado Méndez, Advocada.  
Maria Antonia Galmés Carfí, Enginyera Industrial.  
Xavier Nicolau Cuyàs, Arquitecte.

**CTIBA**  
E-0116 41200 0212  
C/ S. M. de la Creu, 10

**CLASSIFICACIÓ DEL SÒL ÀREES I SISTEMES EN SÒL RÚSTIC UNITATS PAISATGÍSTIQUES -UP- ÀREES DE PLANEJAMENT COHERENT -APCS-**

Plànol d'ordenació  
**PO - 34**

REDACTOR A PARTIR DE L'APROVACIÓ INICIAL

Mateu Carró Muntaner, Arquitecte.

Escala  
1/5.000

Sistema de referència ETRS89

31	32	33	34	35
----	----	----	----	----