

UP9
APCS8

UP9
APCS8

Edifici	Mur, pared o diplo	Torret
Pons	Filat, talús metàl·lic o barana	Pilars, Santalóg
Edifici circular	Mollades	Font
Edifici en construcció	Mur de contenció	Pou
Edifici en ruïna	Torre elèctrica	Zona entrada
Hivernacle	Camí principal / secundària	Línia perimetral de risc
Línia d'extracció, abocament	Canal / Canals	Barricada
Zona esportiva	Cova	Oliver
Recinte industrial, dotacional	jaciment arqueològic	Pilar
Recinte comercial	Cotes de ribera directes	Pastures
Zona no pavimentada	Cotes de ribera normal	Clitxos
Zona pavimentada	Cotes edificis / pous	Hivernacles negres
Línia de municipi	Cotes altimètriques	Estel, Improductiu
Línia provincial		Pastures
		Ullastar
		Garigs
		Vinyes
		Heri

Àrees de sòl rústic

Sòl rústic protegit

- ANP - AANPANEI d'alt nivell de protecció
- APR - Àrea de prevenció de riscos
- APT - Àrea de protecció territorial de carreteres

Sòl rústic comú

- AT-C Àrea de transició de creixement
- AT-H Àrea de transició d'harmonització
- SRG-F - Sòl rústic de règim general forestal
- SRG-28 - Sòl rústic de règim general 28
- SRG-14 - Sòl rústic de règim general 14

Àrees de desenvolupament

- Sòl urbà o urbanitzable

Sistemes generals

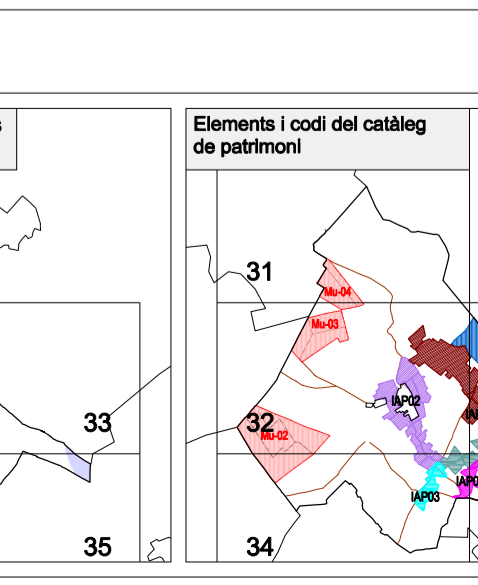
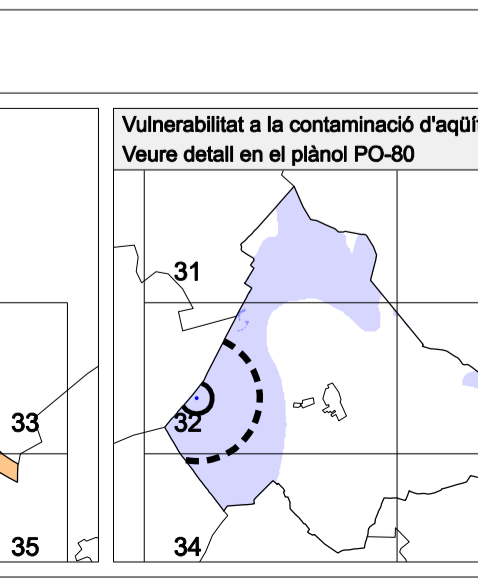
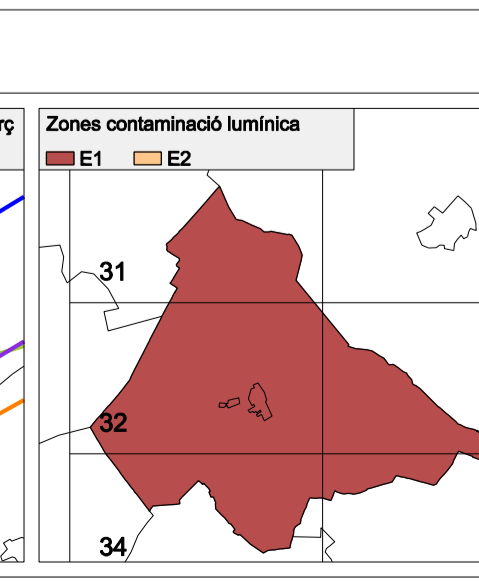
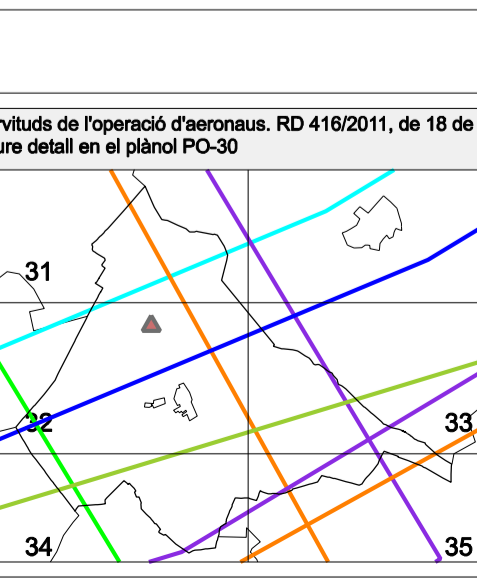
- SG-EQ - SG d'equipament comunitari
- SG-EP - SG d'espai lliure públic
- SG-ES - SG d'infraestructures

Llei d'aigües i RDPH

- Eix de torrent i zona de policia llei d'aigües

Rutes d'interès cultural i naturalístic

- Ruta de barroc



Elementos i codi del catàleg de patrimoni

- Aljubs
- Arquitectura religiosa
- Barraques de roter
- Basses
- Coves
- Camins
- Cases de possessió

Elementos i codi del catàleg de patrimoni

- Eres
- Heràldica
- Filas
- Forns de calç
- Galeries
- Itineraris i camins d'interès ambiental i paisatgístic
- Restes prehistòriques
- Mur de pedra seca
- Molins de vent
- Reüllages de sol
- Barraques, rotos de sitja i fons de carboner
- Ponts
- Siniels i horts
- Talaiots
- Pous
- Sestadors

AJUNTAMENT DE LLORET DE VISTALEGRE

NORMES SUBSIDIÀRIES DE PLANEJAMENT DEL T. M. DE LLORET DE VISTALEGRE

Fase: Aprobació provisional Desembre 2012

EQUIP REDACTOR FINS A L'APROVACIÓ INICIAL

Mateu Carró Muntaner, Arquitecte, Director de l'equip redactor.
Joan Albert Borràs Castells, Arquitecte, Delegat de CTIBA.
Joana Maria Seguí Pons, Doctora en Geografia.
Daniel Ramón Manera, Biòleg.
Maria Pilar Delgado Méndez, Advocada.
Maria Antonia Galmés Carf, Enginyera Industrial.
Xavier Nicolau Cuyàs, Arquitecte.

CTIBA

ESPAÑA 2020 P.O. 1000000000

CLASSIFICACIÓ DEL SÒL ÀREES I SISTEMES EN SÒL RÚSTIC UNITATS PAISATGÍSTIQUES -UP- ÀREES DE PLANEJAMENT COHERENT -APCS-

Plànol d'ordenació Escala 1/5.000

PO - 35

REDACTOR A PARTIR DE L'APROVACIÓ INICIAL

Mateu Carró Muntaner, Arquitecte.

Sistema de referència ETRS89